▭ Limite lotto fondiario

▭ Sagoma di massimo ingombro piano terra

▭ Sagoma di massimo ingombro edificio A1 - A2

COMUNE DI SALERNO
SPORTELLO UNICO EDILIZIA

VARIANTE AL PIANO URBANISTICO ATTUATIVO (PUA)

Comparto CR 11. PUA approvato con Delibera di Giunta Comunale n. 719 del 22/8/2011.
Decreto Sindacale n. 10 del 26/8/2011, pubblicato sul BURC n. 59 del 12/9/2011.
Entrato in vigore il 13/9/2011

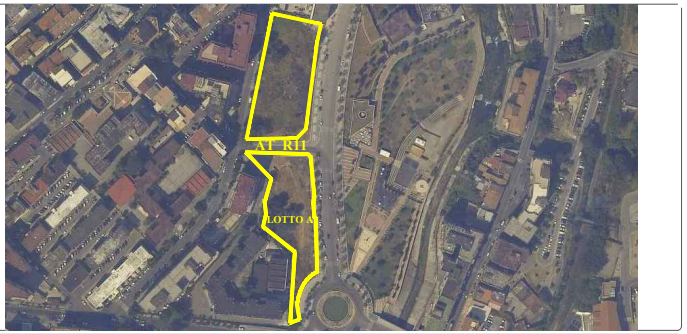
A1 RI1
LOTTO A

PROGETTO-LOTTO A

TAV.N.	ELABORATO:	scala
A/4	PIANTE	1:200

SOGGETTI ATTUATORI
Consorzio CR 11
via F. Conforti 10 - Salerno

I Progettisti
studio centola&associati *ing. giuseppe de pascale*

OPERATORE	*eb*	DATA: 11/11/2014
INDICE REVISIONE	R 02	

DIS./FILE:
pianta piano terra

elaborato generato con software originali e certificati
AutoCAD Architecture 2011 full s.n. 391-66852021
Autodesk 3ds Max Design 2010 s.n. 391-04221792
Microsoft Office s.b.e. product key: RXJXF-PTQQW-8JMWM-XCGK3-V77JD
Photoshop Elements 2.0 s.n. 1057-4424-8914-2456-9891-3787

studiodepascale
via arce, n°10 - 84125 salerno tel.: 089 252469 fax: 089 2022019
email: info@depascaleassociati.it - www.depascaleassociati.com
architetturaingegneriaurbanistica

CENTOLA & ASSOCIATI
Web Site: www.centola.info
E-mail: info@centolaassociati.com
84121 SALERNO - via A. Sabatini n° 6 - tel. 089 237113 - fax. 089 2754357

IL COMMITTENTE, CON LA SOTTOSCRIZIONE DELL'ELABORATO, ACCETTA E CONDIVIDE INCONDIZIONATAMENTE TUTTE LE SCELTE PROGETTUALI, I MATERIALI, I COLORI E QUANTO ALTRO INERENTE IL PROGETTO DELL'OPERA PER CUI HA AFFIDATO L'INCARICO. OGNI MODIFICA AL PROGETTO NON AUTORIZZATA IN FORMA SCRITTA DAL PROGETTISTA COSTITUISCE VIOLAZIONE DEL RAPPORTO CONTRATTUALE CON OGNI CONSEGUENZA DI LEGGE

© A norma di legge il presente elaborato non potrà essere riprodotto né consegnato a terzi per usi diversi da quelli di destinazione senza l'autorizzazione scritta del titolare dello studio

PRIMO INTERRATO - SCALA 1:200

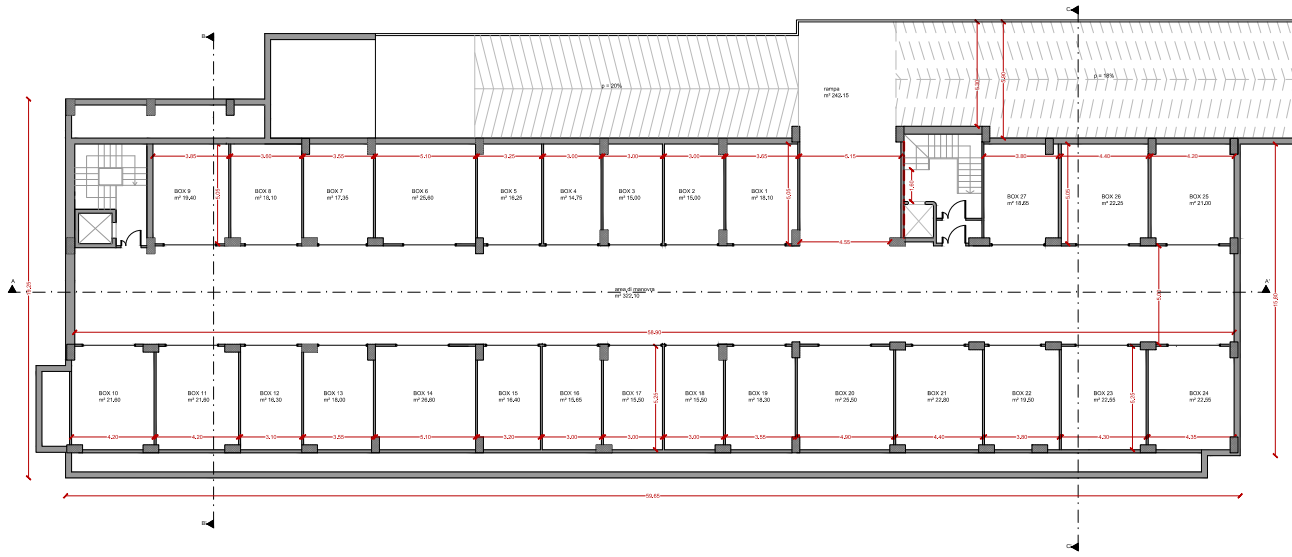
p = 20%
rampa
m² 242,15
p = 18%
BOX 9
m² 19,40
BOX 8
m² 18,10
BOX 7
m² 17,35
BOX 6
m² 25,60
BOX 5
m² 16,25
BOX 4
m² 14,75
BOX 3
m² 15,00
BOX 2
m² 15,00
BOX 1
m² 18,10
BOX 27
m² 18,65
BOX 26
m² 22,25
BOX 25
m² 21,00
area di manovra
m² 322,10
BOX 10
m² 21,60
BOX 11
m² 21,60
BOX 12
m² 16,30
BOX 13
m² 18,00
BOX 14
m² 26,60
BOX 15
m² 16,40
BOX 16
m² 15,65
BOX 17
m² 15,50
BOX 18
m² 15,50
BOX 19
m² 18,30
BOX 20
m² 25,50
BOX 21
m² 22,80
BOX 22
m² 19,50
BOX 23
m² 22,55
BOX 24
m² 22,55
58,90
59,65
A
A'
B
C

SECONDO INTERRATO - SCALA 1:200

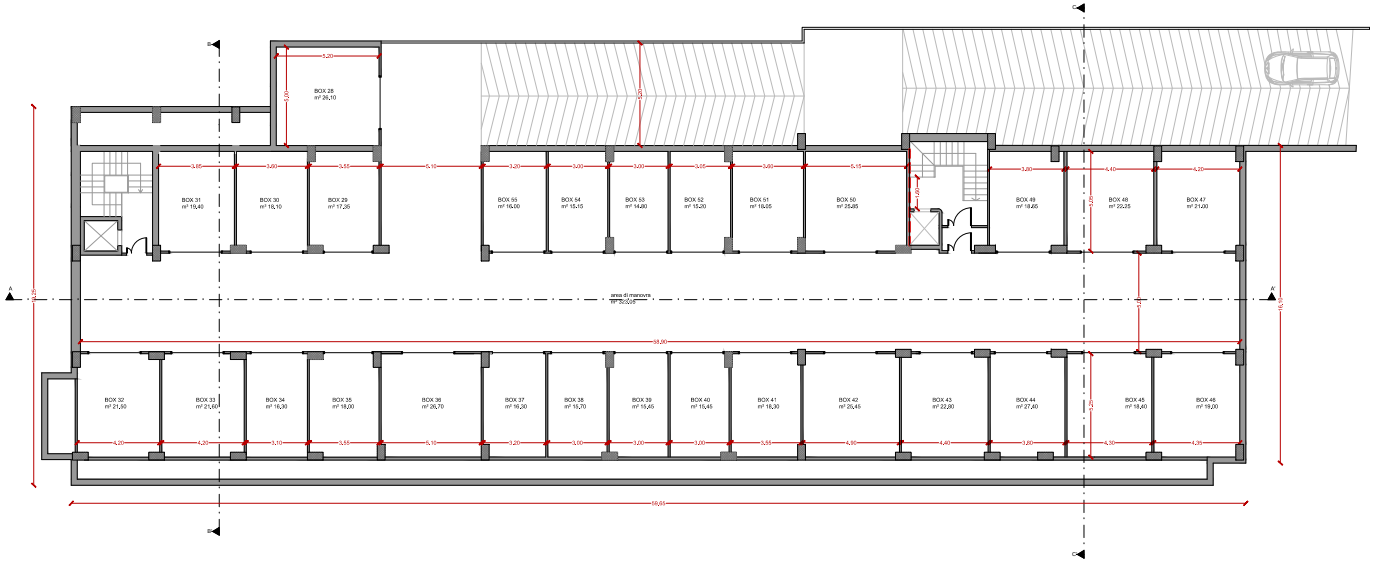
BOX 28
m² 26,10
BOX 31
m² 19,40
BOX 30
m² 18,10
BOX 29
m² 17,35
BOX 55
m² 16,00
BOX 54
m² 15,15
BOX 53
m² 14,80
BOX 52
m² 15,20
BOX 51
m² 18,05
BOX 50
m² 25,85
BOX 49
m² 18,65
BOX 48
m² 22,25
BOX 47
m² 21,00
area di manovra
m² 323,05
BOX 32
m² 21,50
BOX 33
m² 21,60
BOX 34
m² 16,30
BOX 35
m² 18,00
BOX 36
m² 26,70
BOX 37
m² 16,30
BOX 38
m² 15,70
BOX 39
m² 15,45
BOX 40
m² 15,45
BOX 41
m² 18,30
BOX 42
m² 25,45
BOX 43
m² 22,80
BOX 44
m² 27,40
BOX 45
m² 18,40
BOX 46
m² 19,00
58,90
59,65
A
A'
B
C

PIANO TERRA - SCALA 1:200

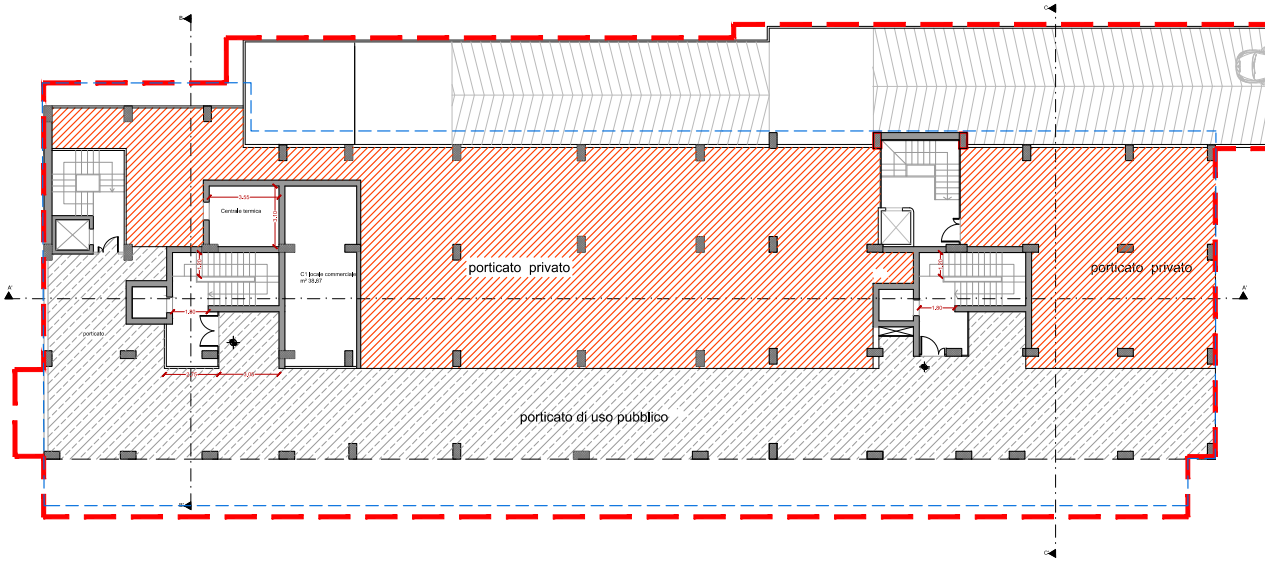

Centrale termica
3,55
3,10
C1 locale commerciale
m² 38,87
1,80
porticato
porticato privato
porticato privato
porticato di uso pubblico
A
A'
B
B'
C
C'

PIANO SECONDO - SCALA 1:200

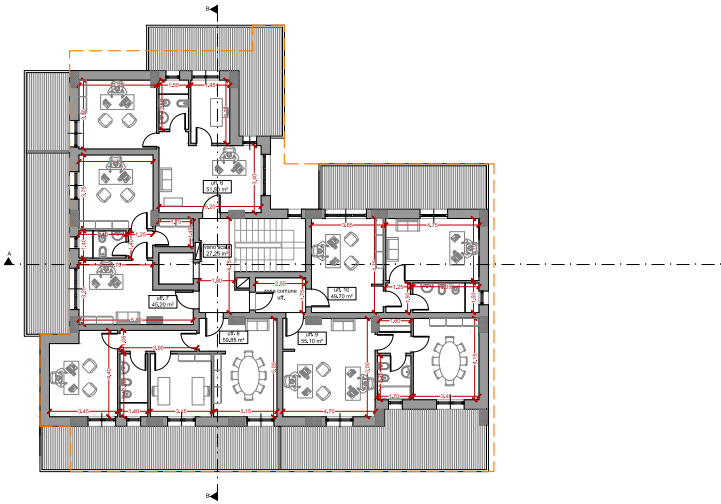

PIANO PRIMO - SCALA 1:200

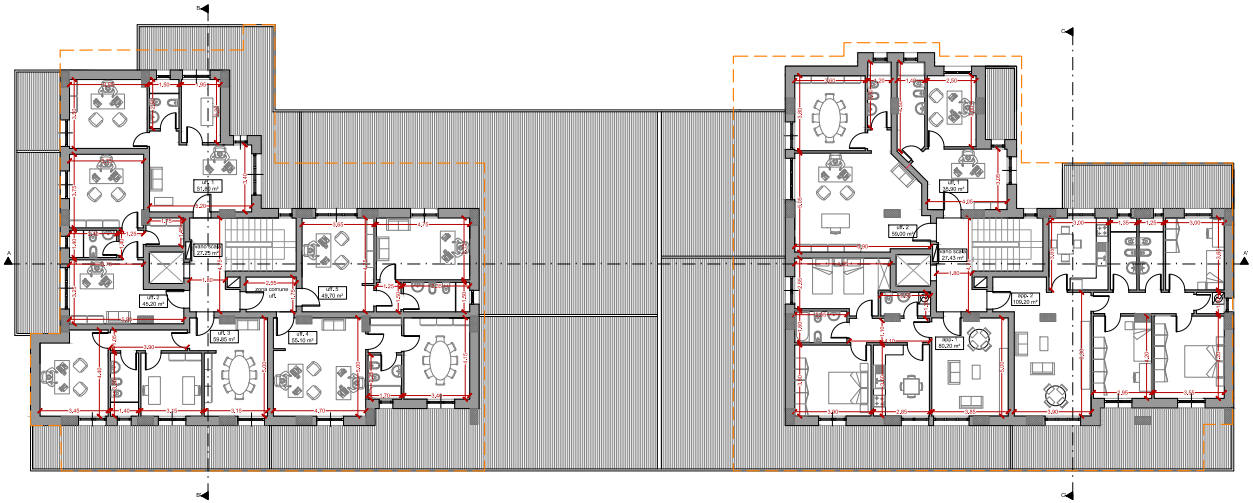

PIANO TERZO - SCALA 1:200

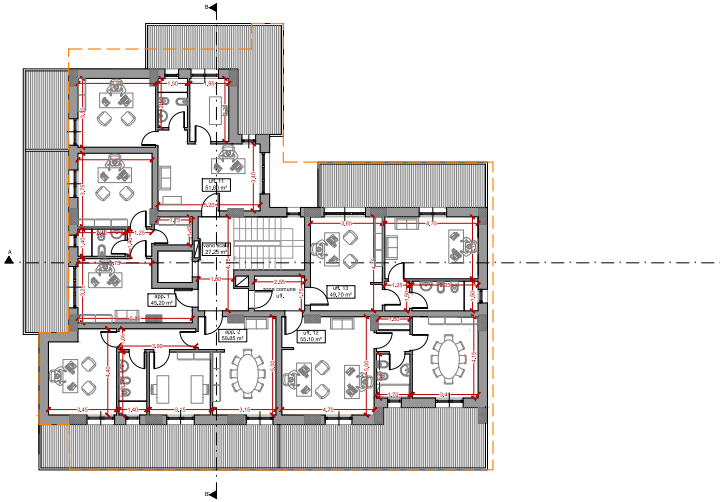

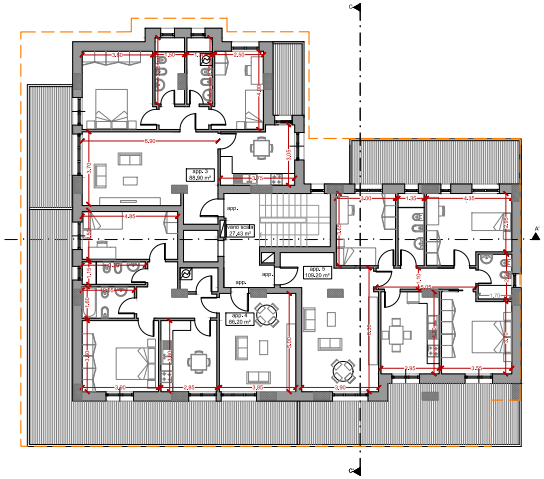

PIANO QUARTO - SCALA 1:200

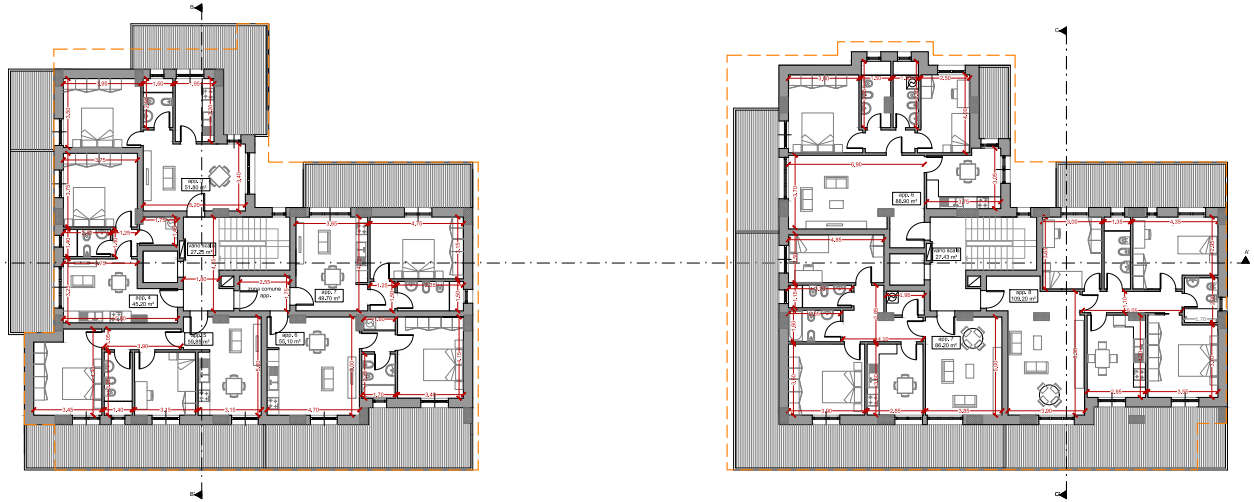

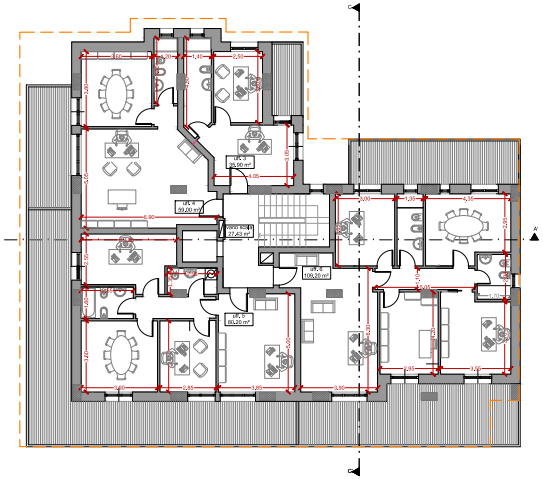

PIANTA QUINTO - SCALA 1:200

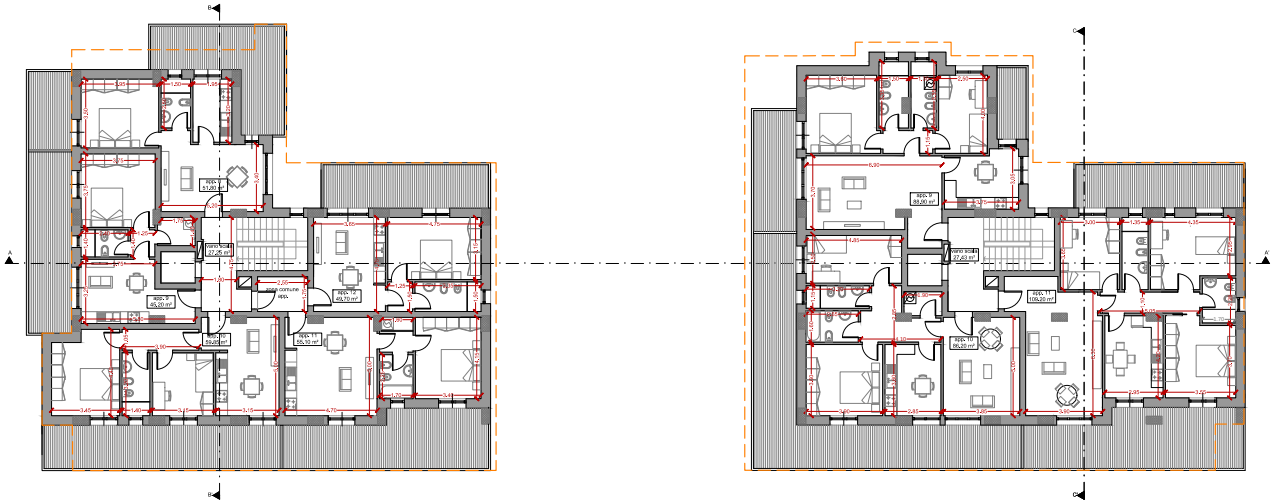

PIANO SESTO - SCALA 1:200

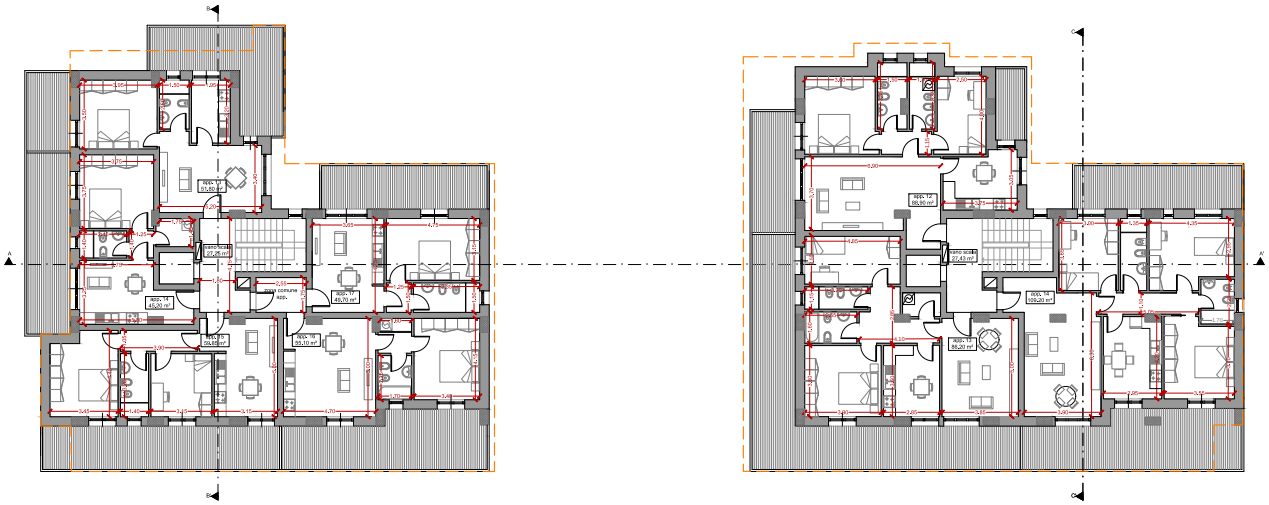
app. 13
51,80 m²
piano scala
27,25 m²
app. 14
45,20 m²
zona comune
app.
app. 17
49,70 m²
app. 15
59,85 m²
app. 16
55,10 m²
app. 12
88,90 m²
piano scala
27,43 m²
app. 14
109,20 m²
app. 13
86,20 m²
A
A'
B
C

PIANO OTTAVO - SCALA 1:200

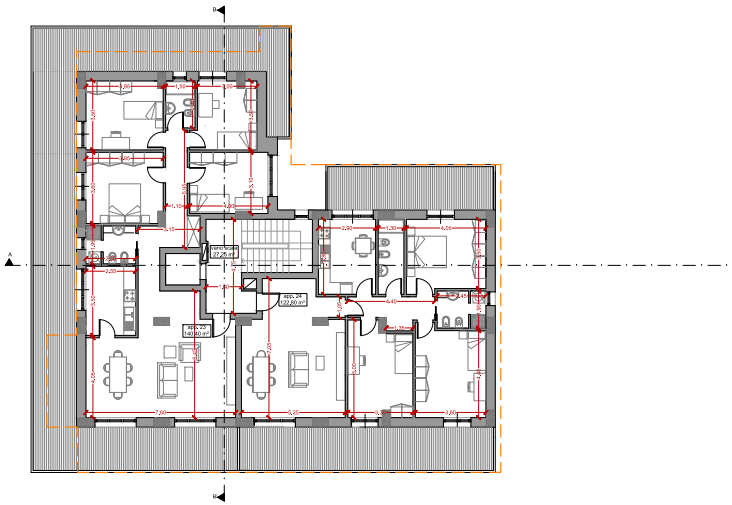
piano scala
27,25 m²
app. 23
140,40 m²
app. 24
122,80 m²
A
B

PIANO SETTIMO - SCALA 1:200

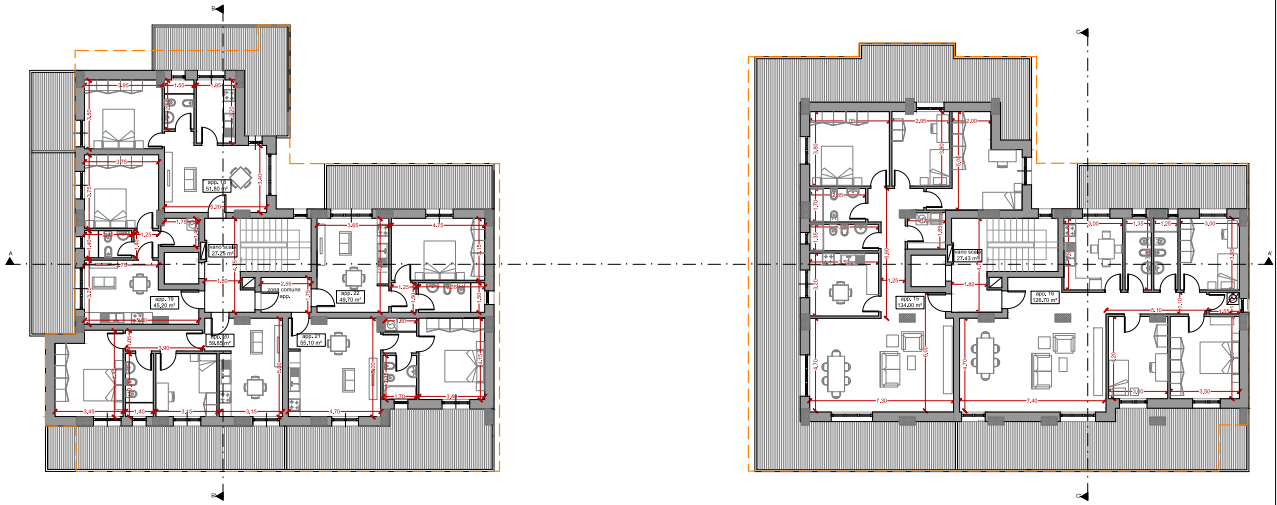
app. 18
51,80 m²
piano scala
27,25 m²
app. 19
45,20 m²
zona comune
app.
app. 22
49,70 m²
app. 20
59,85 m²
app. 21
55,10 m²
piano scala
27,43 m²
app. 15
134,00 m²
app. 16
126,70 m²
A
A'
B
C

PIANO LASTRICATO SOLARE - SCALA 1:200

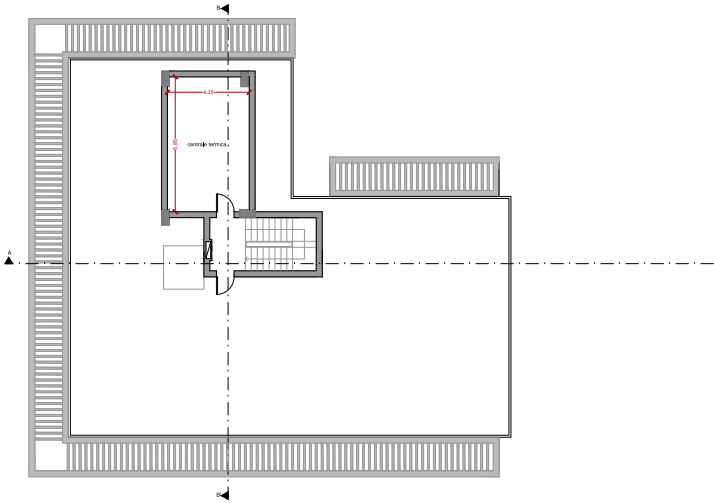
centrale termica
A
B

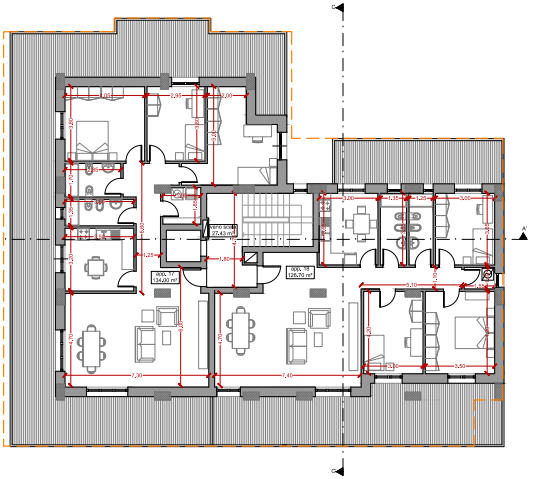
vano scala
27,43 m²
app. 17
134,00 m²
app. 18
126,70 m²

PIANTA COPERTURA - SCALA 1:200

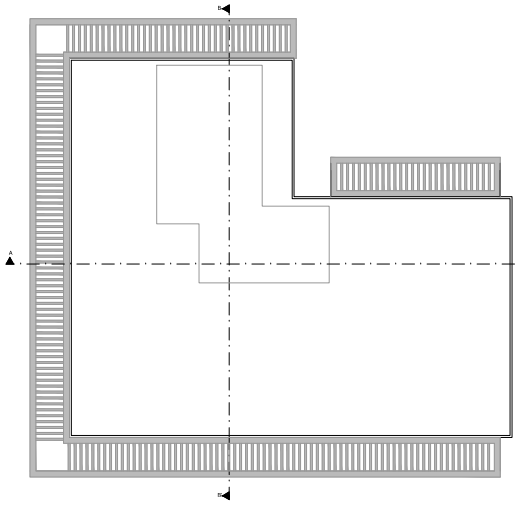

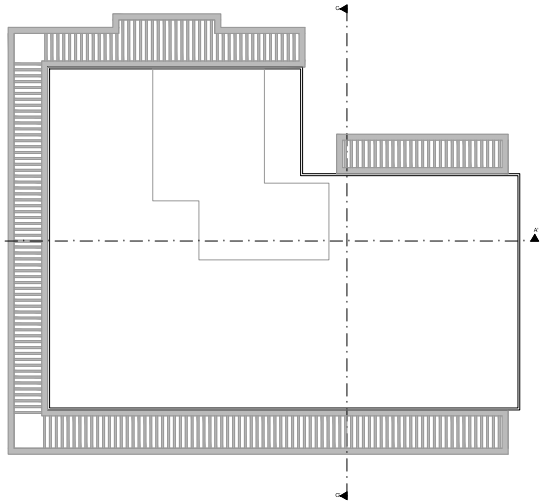

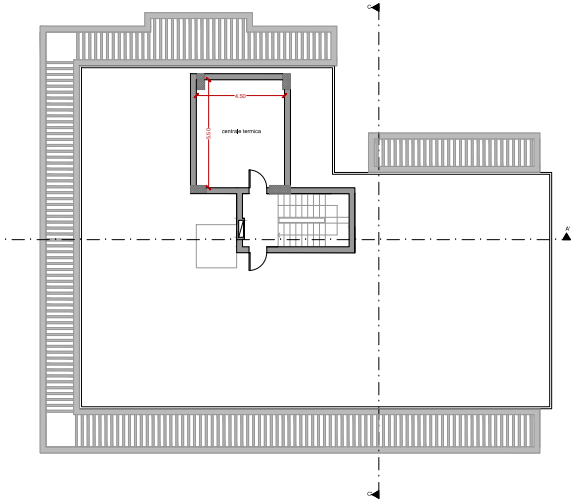
4,50
5,50
centrale termica